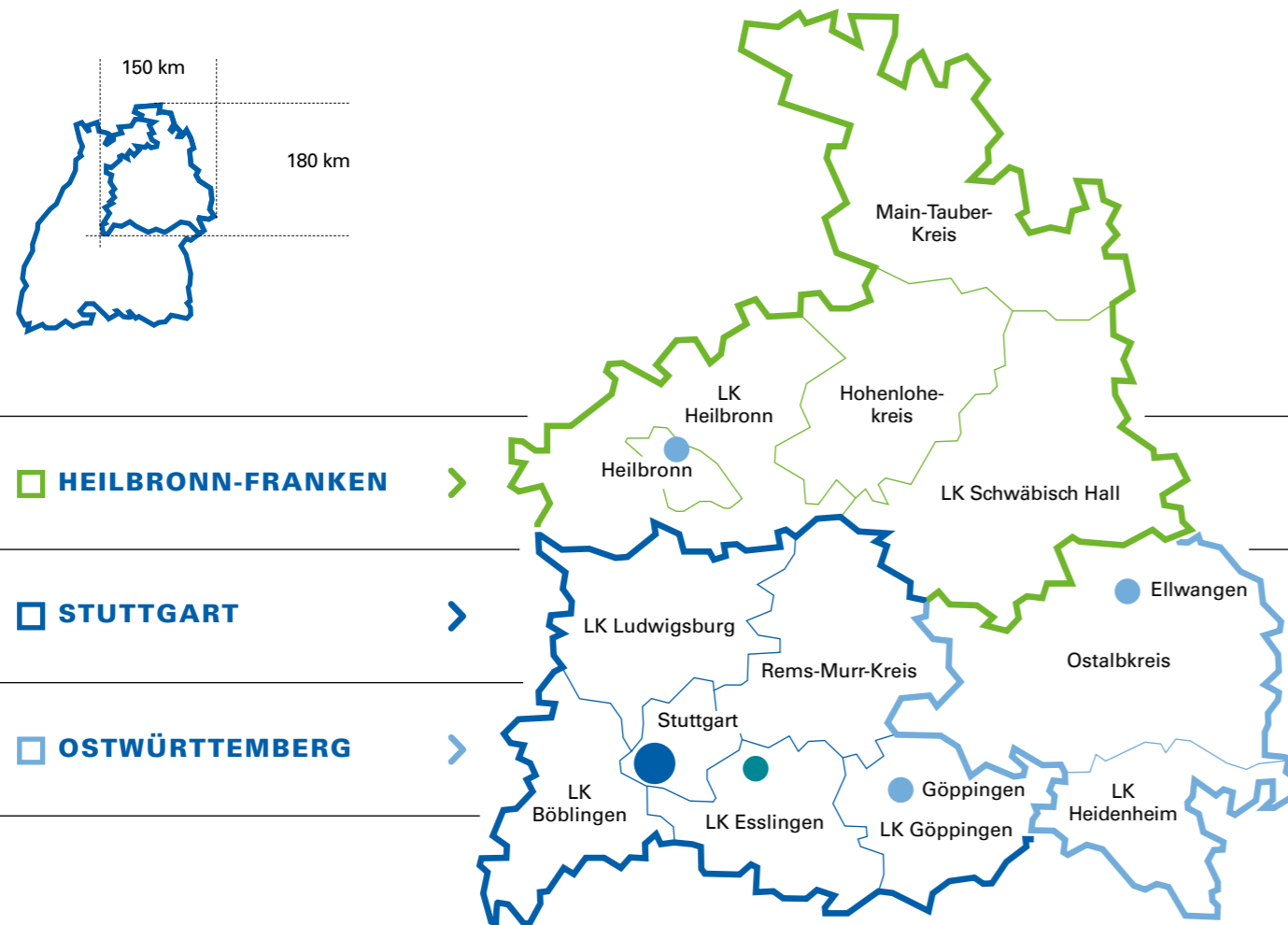
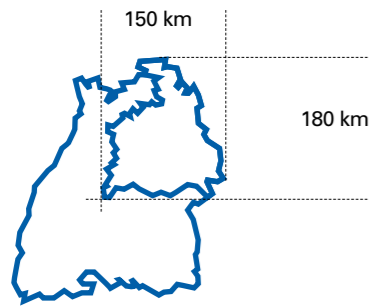
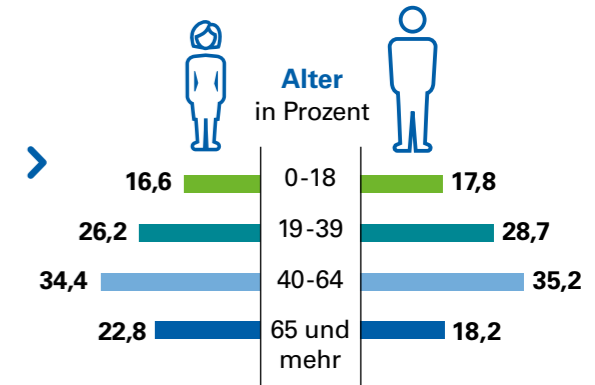
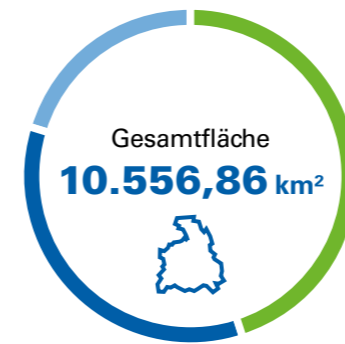
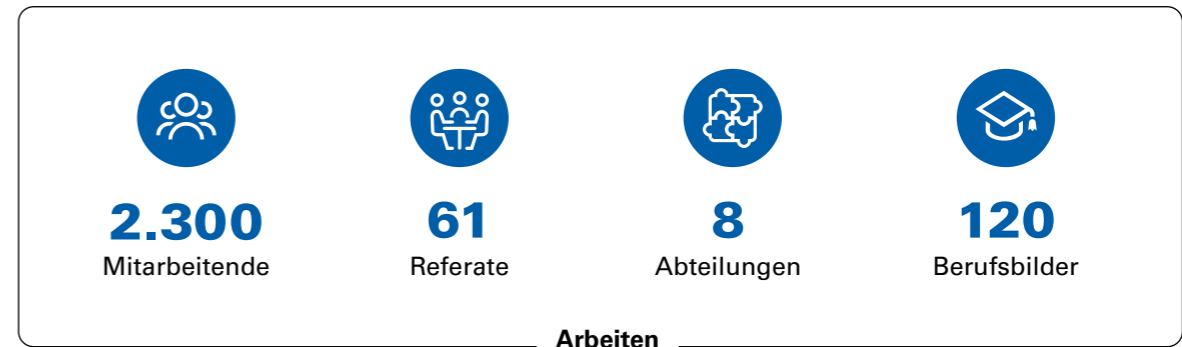



# DAS REGIERUNGSPRÄSIDIUM STUTTGART STELLT SICH VOR

Der Regierungsbezirk Stuttgart erstreckt sich von Geislingen bis Wertheim, von Crailsheim bis Herrenberg. Hier finden sich neben dem Mittleren Neckarraum, einem Wirtschaftsstandort von europäischem Rang, gleichermaßen berühmte Landschaften wie das liebe Taubertal, die Hohenloher Ebene, der Schwäbisch-Fränkische Wald oder die Ostalb.



- Regierungspräsidium Stuttgart, Hauptsitz
- Außenstellen in Heilbronn, Ellwangen und Göppingen
- Landesamt für Denkmalpflege in Esslingen



**4.764,76 km²**


**919.083 EW**

**3.653,57 km²**

**2.783.899 EW**

**2.138,52 km²**

**447.967 EW**



Mehr Infos unter [www.rp-stuttgart.de](http://www.rp-stuttgart.de)



Quellen:  
StaLa, 2019/2021  
RPS, 2022